

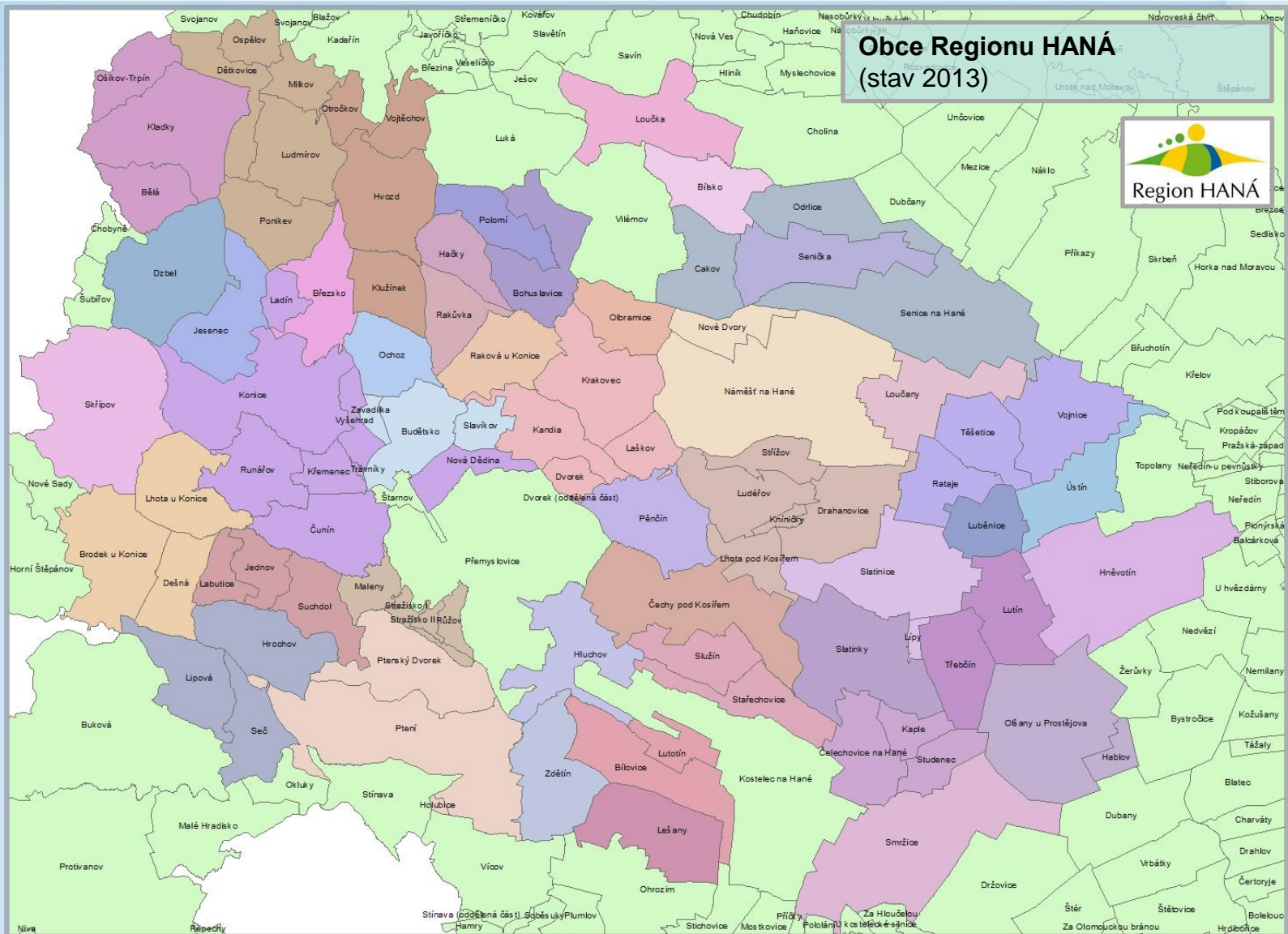
# Setkání místních akčních skupin Olomouckého kraje k přípravě na nové plánovací období EU 2014+



**Tvorba Integrované strategie rozvoje  
MAS Region HANÁ**

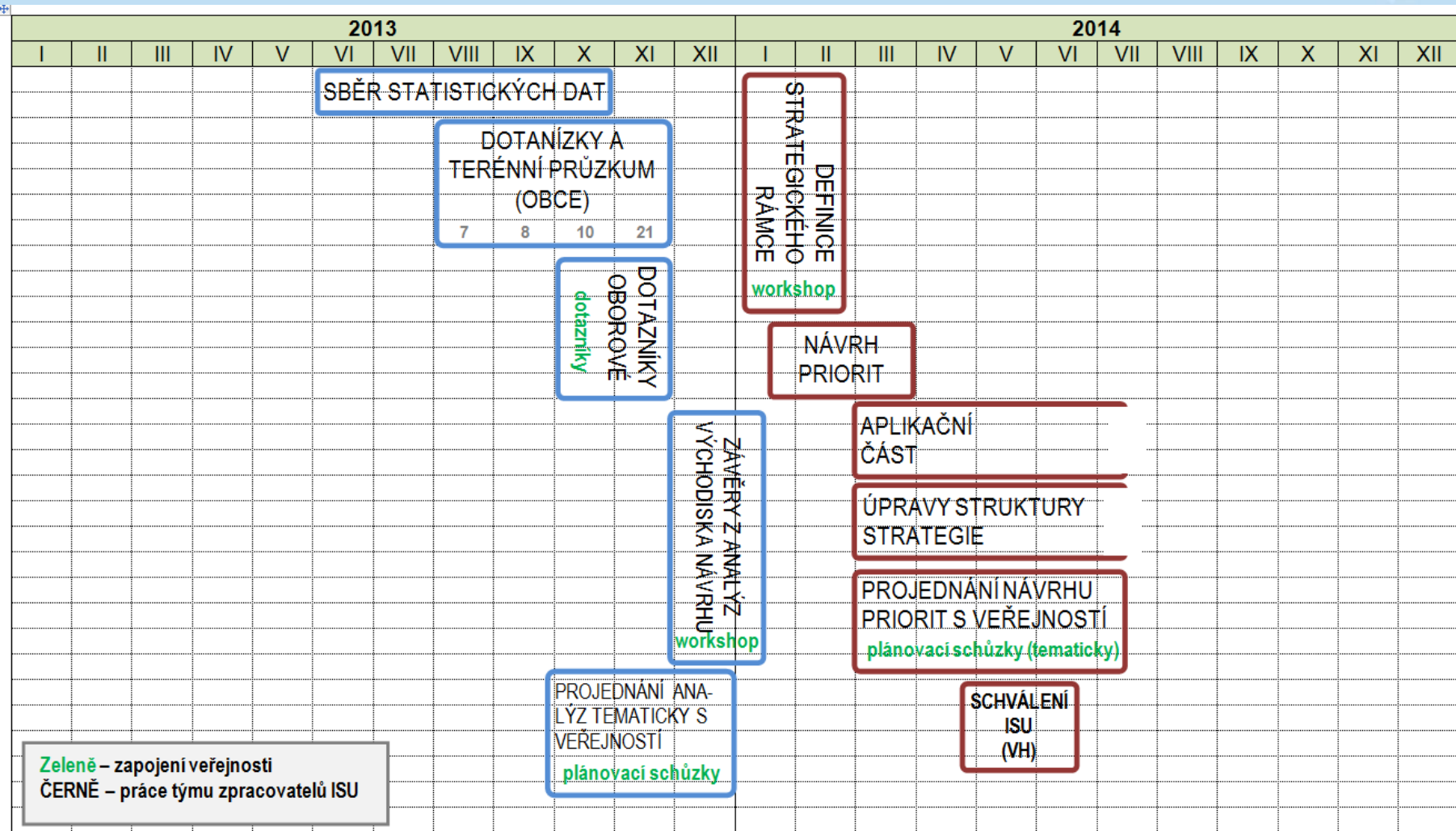
**Pozlovice, 13. listopad 2013**

- **MAS Region HANÁ působí na území 46ti obcí**
- **Obce západně od Olomouce**
- **Celkový počet obcí na území MAS: 46**
- **Okresy: Olomouc, Prostějov**
- **ORP:**
  - **Olomouc (9)**
  - **Prostějov (13)**
  - **Konice (19)**
  - **Litovel (5)**
- **Počet obyvatel na území MAS: 36 214 obyvatel**
- **Celková výměra: 38 177 ha (381 km<sup>2</sup>)**



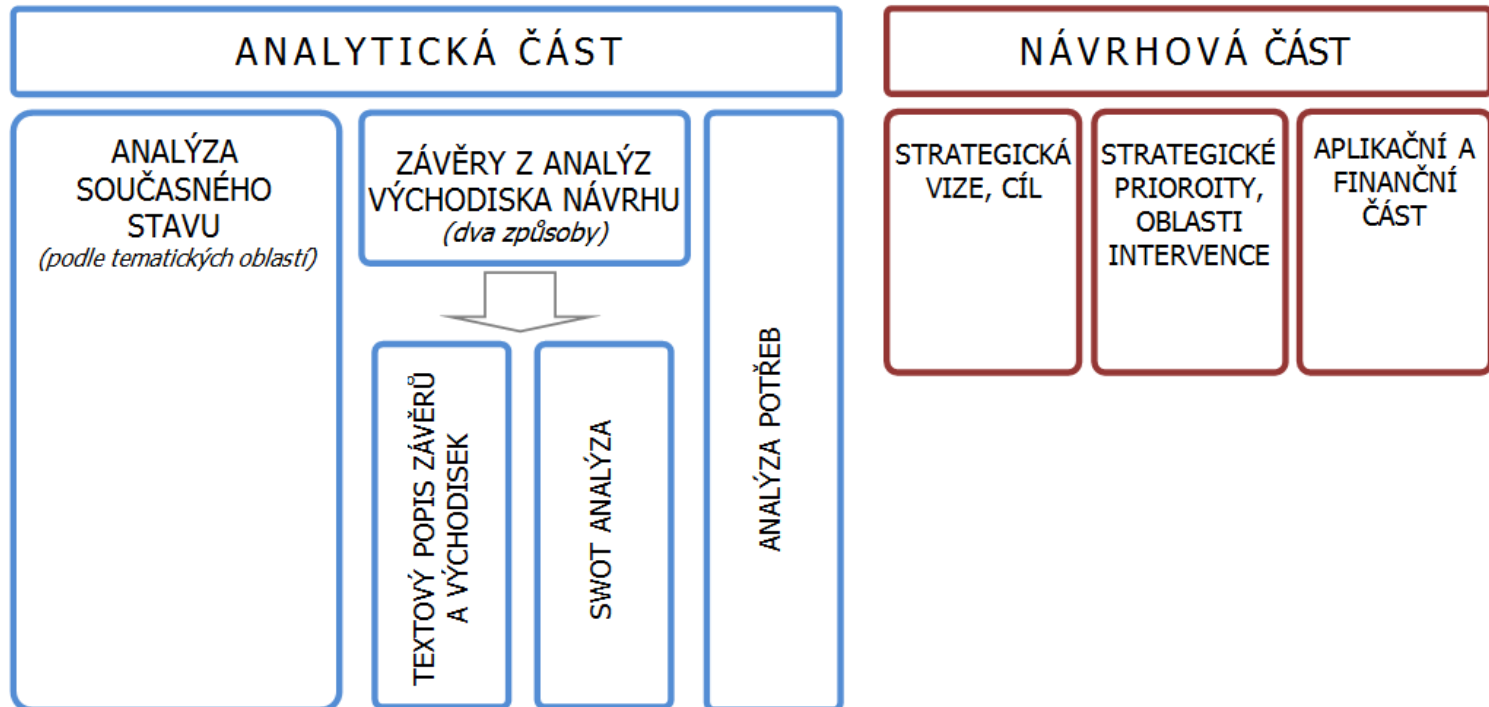
- Dle počtu obyvatel je největší obcí Regionu Haná Lutín (3234), Konice (2873), Náměšť na Hané (2002). Statut města má Konice, městysem je Náměšť na Hané.
- Nejmenšími obcemi jsou Hačky (103 ob.) a Rakůvka (105).
- Obcí pod 500 obyvatel má Region HANÁ celkem 20.
- Řada obcí spravuje kromě území vlastní obce také území místních částí. Celkem je tedy v Regionu HANÁ 83 sídel včetně místních částí (na 46 obcí)
- Počet členů MAS (celkem 102) dle sektorů:
  - veřejná správa 47
  - Soukromý sektor: 40
  - Neziskový sektor: 15

## Harmonogram přípravy ISU 2020



## Proces plánování ISU

### Struktura ISU RH 2020 (stav 2013)



## Plánovací tým

**Strategie ISU je založena na široké spolupráci specialistů a osobností z Regionu HANÁ**

**Zpracovatel ISU Region HANÁ:**

- A) Kmenoví zaměstnanci MAS**
- B) Externí specialisté**
- C) Interní specialisté**

**Přehled spolupracujících – viz příloha**



## Tematické oblasti ISU RH 2020 (stav 2013)

### Tematické oblasti

- OBLAST 1            **Obce a místní samospráva**
- OBLAST 2            **Infrastruktura**
- OBLAST 3            **Doprava**
- OBLAST 4            **Kultura, památky, historie**
- OBLAST 5            **Cestovní ruch**
- OBLAST 6            **Spolky a neziskové organizace**
- OBLAST 7            **Podnikání, zaměstnanost, práce**
- OBLAST 8            **Zemědělství**
- OBLAST 9            **Životní prostředí**
- OBLAST 10           **Školství**
- OBLAST 11           **Sociální oblast**



## Tematické oblasti ISU RH 2020 (stav 2013)

### Horizontální témata

- |       |                      |
|-------|----------------------|
| – HT1 | <b>Inovace</b>       |
| – HT2 | <b>Mládež a děti</b> |
| – HT3 | <b>Spolupráce</b>    |

## Cílové skupiny

### = základ komunitního projednávání

- **Viz příložený soubor doc**
- **Projednávání ISU dle oblastí**
- **Zapojení lidí z cílových skupin do plánování**
- **Projednání postupných kroků s cílovými skupinami**
  - 1. fáze projednávání: analýza – východiska –stávající stav v oblasti
  - 2. fáze projednávání: strategický návrh v jednotlivých tématech
- **Společné projednání a schválení ISU na závěr (VH)**

## Komunitní projednávání

- v různých fázích různé metody
- Analytická část:
  - projednávání analytických podkladů a závěrů z analýz podle jednotlivých tematických oblastí
  - dotazníkové šetření (tematické) – možnost vyjádřit své mínění
  - workshop závěry z analýz (1 týden v prosinci)
- Návrhová část:
  - workshop „Definice strategického rámce“
  - projednávání strategických priorit podle jednotlivých tematických oblastí

## Komentář ke zpracování

- **Datové podklady:**
  - statistické zdroje,
  - veřejné oborové zdroje,
  - odborná literatura
  - vlastní šetření v území
  - obce
  - externí experti
  
- **Spolupráce s obcemi:**
  - projednání stávajícího stavu s obcemi jednotlivě
  - projednání vize s obcemi jednotlivě
  - Starostové obcí jsou spolu s neziskovkami nejaktivnější skupinou v přípravě ISU

## Komentář ke zpracování

- Výstupní analýza bude velmi obsáhlá a podrobná
- Pro potřeby vlastní ISU bude třeba zestručnění, zobecnění
- Rozsáhlá data budou přílohou (tabulkové přílohy, tematické přílohy)

## Předpoklad hotových výstupů do konce roku 2013

### 1) Tematická analýza

- 11 sledovaných oblastí
- zpracování informací z veřejně dostup. údajů, ČSU, publikací apod.
- zpracování informací z vlastních průzkumů v terénu

### 2) Prostorová analýza

- mapové výstupy
- rozmístění sledovaných ukazatelů v prostoru
- cílení intervence podle potřeby

### 3) Závěry z analýz a východiska návrhu

- textový popis závěrů a východisek – pro 11 sledovaných oblastí
- SWOT analýza – pro 11 sledovaných oblastí

## Předpoklad hotových výstupů do konce roku 2013

### 4) Analýza potřeb

- dotazníková šetření
- obce (obsáhlé řízené rozhovory, vysoká vypovídací hodnota)
- podnikatelé
- školy, vzdělávání
- neziskové organizace
- zemědělci
- dopravní analýza – místní komunikace



**Děkuji za pozornost**



***Ing. Jaroslav Brzák***  
*manažer MAS Region HANÁ*  
*tel.: 605 174 701, jarek.brzak@post.cz*